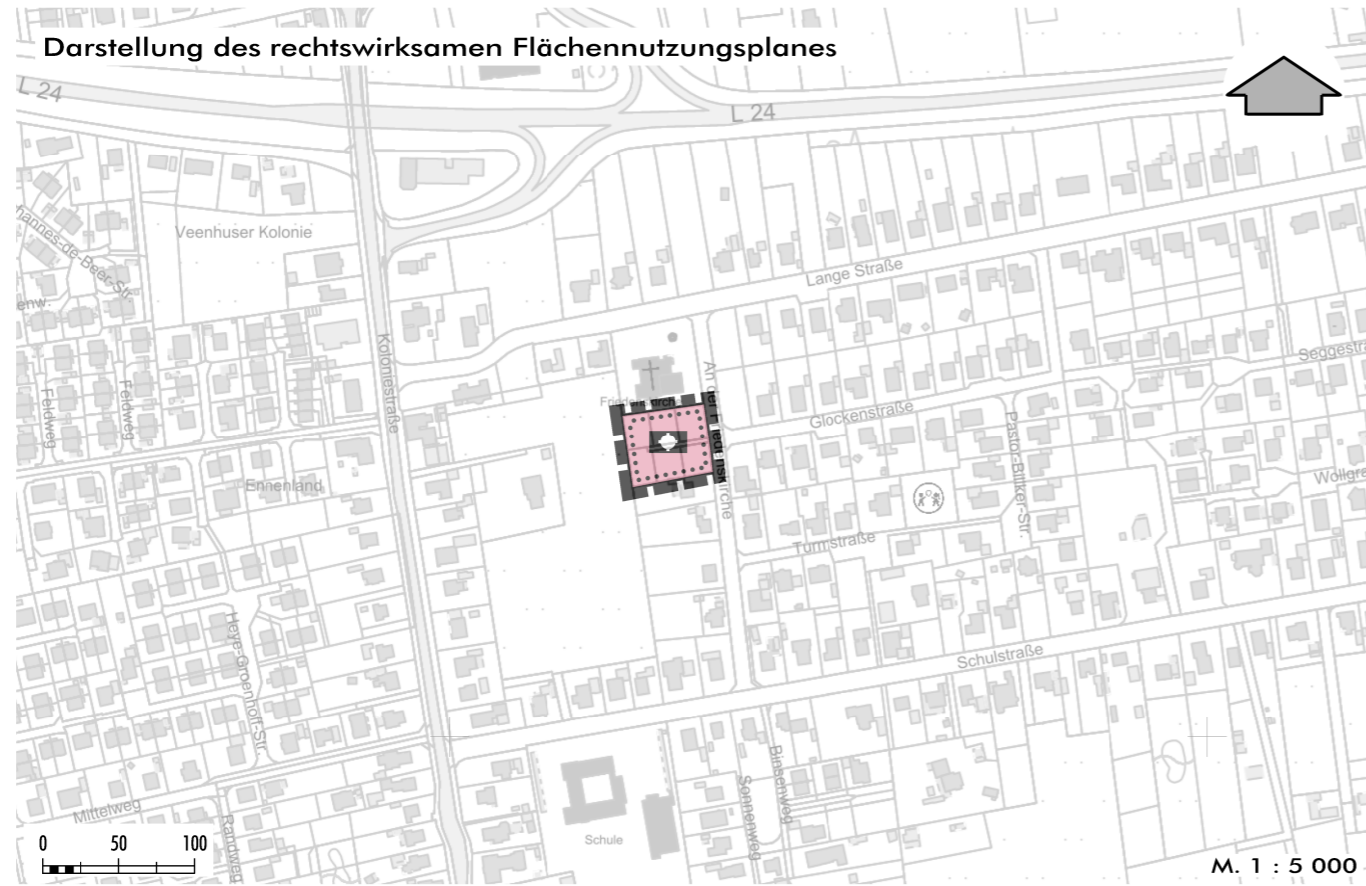


Darstellung des rechtswirksamen Flächennutzungsplanes




## PLANZEICHENERKLÄRUNG

### 1. Art der baulichen Nutzung



Wohnbauflächen

### 2. Einrichtungen und Anlagen zur Versorgung mit Gütern und Dienstleistungen des öffentlichen und privaten Bereichs, Flächen für den Gemeinbedarf, Flächen für Sport- und Spielanlagen



Flächen für den Gemeinbedarf

Einrichtungen und Anlagen:



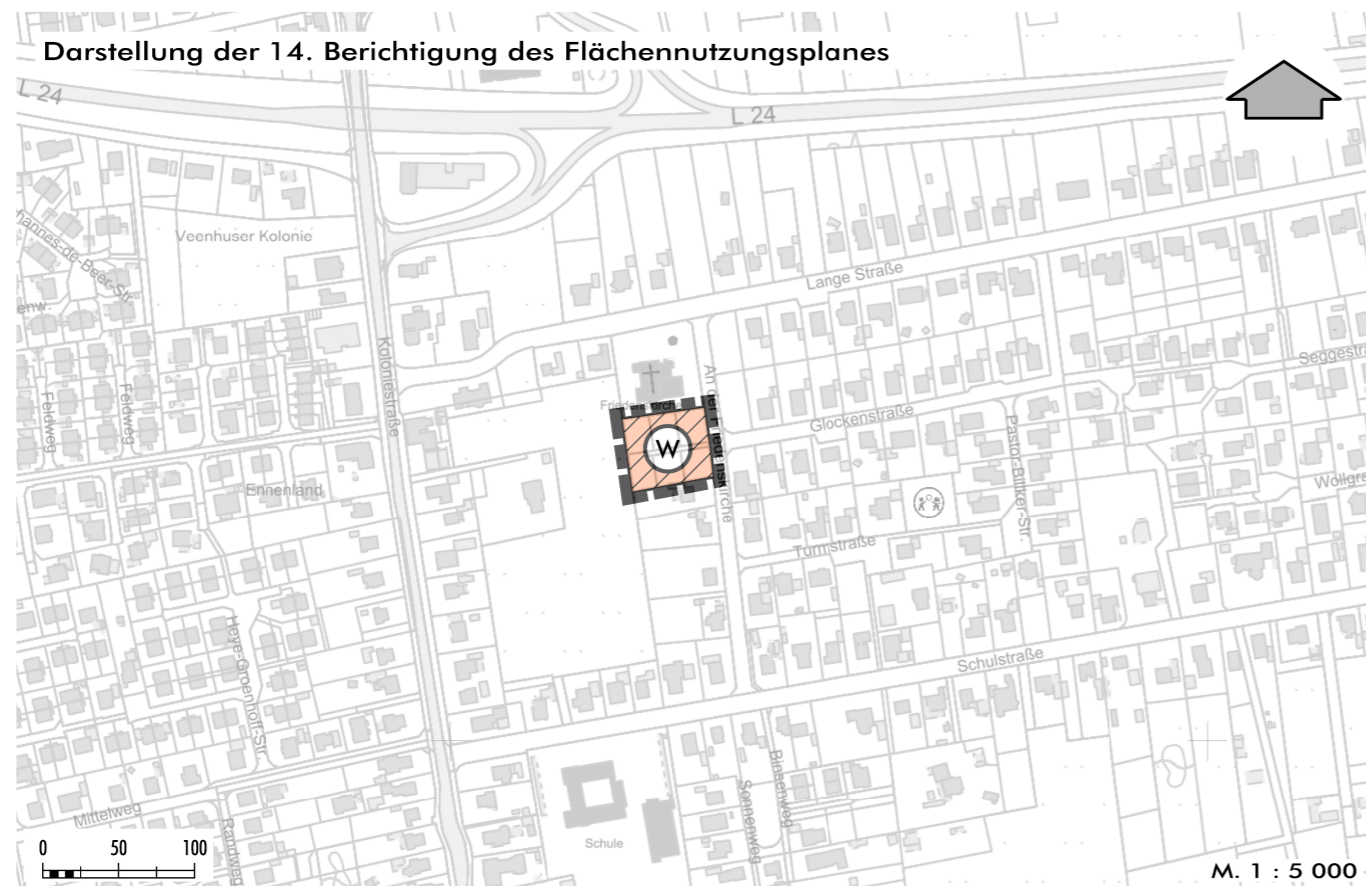
Kirchen und kirchlichen Zwecken dienende Gebäude und Einrichtungen

### 3. Sonstige Planzeichen



Abgrenzung der Änderungsfläche

Darstellung der 14. Berichtigung des Flächennutzungsplanes



Hinweis: Verordnung über die bauliche Nutzung der Grundstücke (Es gilt die Baunutzungsverordnung (BauNVO) in der Fassung der Bekanntmachung vom 23.01.1990 (BGBl. I, S. 132), zuletzt geändert durch Gesetz vom 03.07.2023 (BGBl. I, S. 176) m. W. v. 07.07.2023

## GEMEINDE MOORMERLAND - Ortschaft Veenhusen

### 14. Berichtigung des Flächennutzungsplanes

gemäß § 13a (2) Nr. 2 BauGB zur 3. Änderung des Bebauungsplanes Nr. V 16

planungs büro



stadt landschaft freiraum

dipl. ing. wolfgang buhr • roter weg 8 • 26789 leer • tel 0491- 9 79 16 38 • mail@planungsbuero-buhr.de • www.planungsbuero-buhr.de