







Darstellung des rechtswirksamen Flächennutzungsplanes

## PLANZEICHENERKLÄRUNG

- 1. Art der baulichen Nutzung
  -  Gemischte Bauflächen
- 2. Grünflächen
  -  Öffentliche Grünflächen
  -  Zweckbestimmung: Fußgänger- und Fahrradbereich
- 3. Sonstige Planzeichen
  -  Abgrenzung der Änderungsfläche



Darstellung der 15. Berichtigung des Flächennutzungsplanes

Hinweis: Verordnung über die bauliche Nutzung der Grundstücke (Es gilt die Baunutzungsverordnung (BauNVO) in der Fassung der Bekanntmachung vom 23.01.1990 (BGBl. I, S. 132), zuletzt geändert durch Gesetz vom 03.07.2023 (BGBl. I, S. 176) m. W. v. 07.07.2023

## GEMEINDE MOORMERLAND - Ortschaft Warsingsfehn

15. Berichtigung des Flächennutzungsplanes  
gemäß § 13a (2) Nr. 2 BauGB zum Bebauungsplan Nr. W 50 - Teilbereich III



dipl. ing. wolfgang buhr • roter weg 8 • 26789 leer • tel 0491- 9 79 16 38 • mail@planungsbuero-buhr.de • www.planungsbuero-buhr.de