




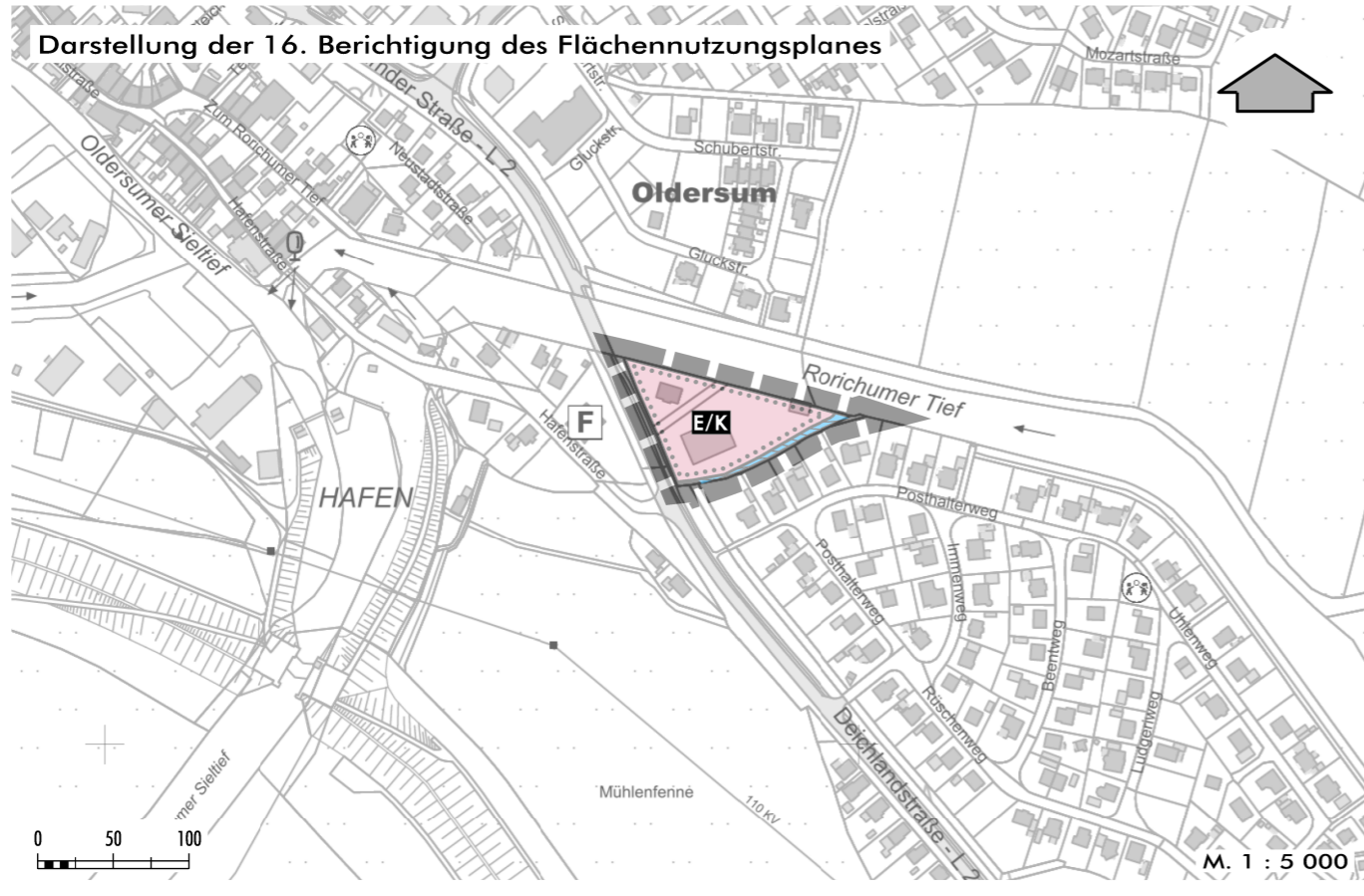


PLANZEICHENERKLÄRUNG

1. Art der baulichen Nutzung
 -  Gemischte Bauflächen
 -  Flächen für den Gemeinbedarf
 -  Einrichtungen und Anlagen:
Zweckbestimmung: Entwässerung/Küstenschutz
2. Einrichtungen und Anlagen zur Versorgung mit Gütern und Dienstleistungen des öffentlichen und privaten Bereichs, Flächen für den Gemeinbedarf, Flächen für Sport und Spielanlagen
 -  Wasserflächen, hier: Gewässer II. Ordnung „Ringschloot Rorichum“
4. Sonstige Planzeichen
 -  Abgrenzung der Änderungsfläche



Hinweis: Verordnung über die bauliche Nutzung der Grundstücke (Es gilt die Baunutzungsverordnung (BauNVO) in der Fassung der Bekanntmachung vom 23.01.1990 (BGBl. I, S. 132), zuletzt geändert durch Gesetz vom 03.07.2023 (BGBl. I, S. 176) m. W. v. 07.07.2023

GEMEINDE MOORMERLAND - Ortschaften Rorichum u. Oldersum

16. Berichtigung des Flächennutzungsplanes
gemäß § 13a (2) Nr. 2 BauGB zur 3. Änderung des Bebauungsplanes Nr. R 8



dipl. ing. wolfgang buhr • roter weg 8 • 26789 leer • tel 0491- 9 79 16 38 • mail@planungsbuero-buhr.de • www.planungsbuero-buhr.de