




Aufstellung des Bebauungsplanes Nr. N J 12
hier: Dokumentation Zeitzeugenbefragung

Zeitzeuge: 	
Angaben des Zeitzeugen: Siedlungserweiterung im Geltungsbereich des Bebauungsplanes Nr. J 12. Ich bin seit dem 01.08.1978 bei der Gemeinde Moormerland tätig. Die in Rede stehende Fläche wird bis heute als Weidegrünland und teilweise als Ackerland für die Landwirtschaft genutzt. Vorhaben, die den Verdacht auf z.B. Altlasten erhärten, sind mir in diesem Gebiet nicht bekannt.	
Weitere Informationen: <ul style="list-style-type: none">• Auszug aus der „Preußischen Landesaufnahme“ (Stand: 1891)• Luftbildaufnahme aus dem Jahr 2002• Luftbildaufnahme aus dem Jahr 2017• Ergebnis Luftbilddauswertung vom 17.12.2020 beim LGLN, Regionaldirektion Hameln-Hannover – Kampfmittelbeseitigungsdienst	
Datum der Befragung: 04.09.2023	
Zeitzeuge: 	Zuständiger Bearbeiter: 



Luftbild für einen Bereich J 12 v. 2002



Luftbild für einen Bereich J 12 v. 2017



Auszug aus der Preußischen Landesaufnahme – für ein Gebiet mit der Bezeichnung J 12